




CÂMARA MUNICIPAL DE CAMPO LARGO
ESTADO DO PARANÁ

Req: 122/2024

REQUERIMENTO



Exmo. Sr. João Carlos Ferreira, Presidente da Câmara Municipal de Campo Largo.

DR. JOÃO FREITA, Vereador que a este subscreve, no exercício das suas atribuições regimentais, vem, com o devido acatamento perante vossa excelência, solicitar que, após ser ouvido o plenário e, se aprovado, seja encaminhado **PEDIDO DE PROVIDÊNCIAS** ao Poder Executivo desse município solicitando **AS COORDENADAS OFICIAIS UTM E SAD DO TRECHO DEMARCADO EM ANEXO DA RUA DOM PEDRO II**, localizada na Colônia Dom Pedro II, neste município.

JUSTIFICATIVA

Essa proposição legislativa tem como objetivo atender as reivindicações dos moradores, tendo em vista que esta via ainda não tem denominação oficial na forma de Lei municipal, sendo necessária essa adequação.

As coordenadas oficiais UTM (Universal Transverse Mercator) e SAD (Sistema de Referência Geocêntrico para as Américas) desempenham um papel fundamental na criação de um projeto de lei para a nomeação de ruas. Esses sistemas de referência geográfica fornecem um método preciso e consistente para identificar e localizar geograficamente as vias urbanas.

Ao utilizar as coordenadas UTM e SAD, é possível garantir que a atribuição de nomes às ruas seja feita de maneira precisa e unívoca. Isso é especialmente relevante para serviços de emergência, entrega de correspondências e navegação por GPS, uma vez que as coordenadas fornecem informações geoespaciais confiáveis que evitam confusões e erros.

Além disso, a utilização desses sistemas de referência garante a coerência no mapeamento urbano e permite que o processo de nomeação seja transparente e baseado em informações concretas. Isso ajuda a evitar duplicação de nomes de




CÂMARA MUNICIPAL DE CAMPO LARGO
ESTADO DO PARANÁ


ruas e ajuda na integração de sistemas de informação geográfica, facilitando a gestão urbana e o planejamento do desenvolvimento urbano.

Nestes termos,
Pede deferimento.

Campo Largo, 21 de agosto de 2024.



OBS: Da Rua Vicente Nalepa até a Rua Tietê.


Dr. João Freitas
Vereador